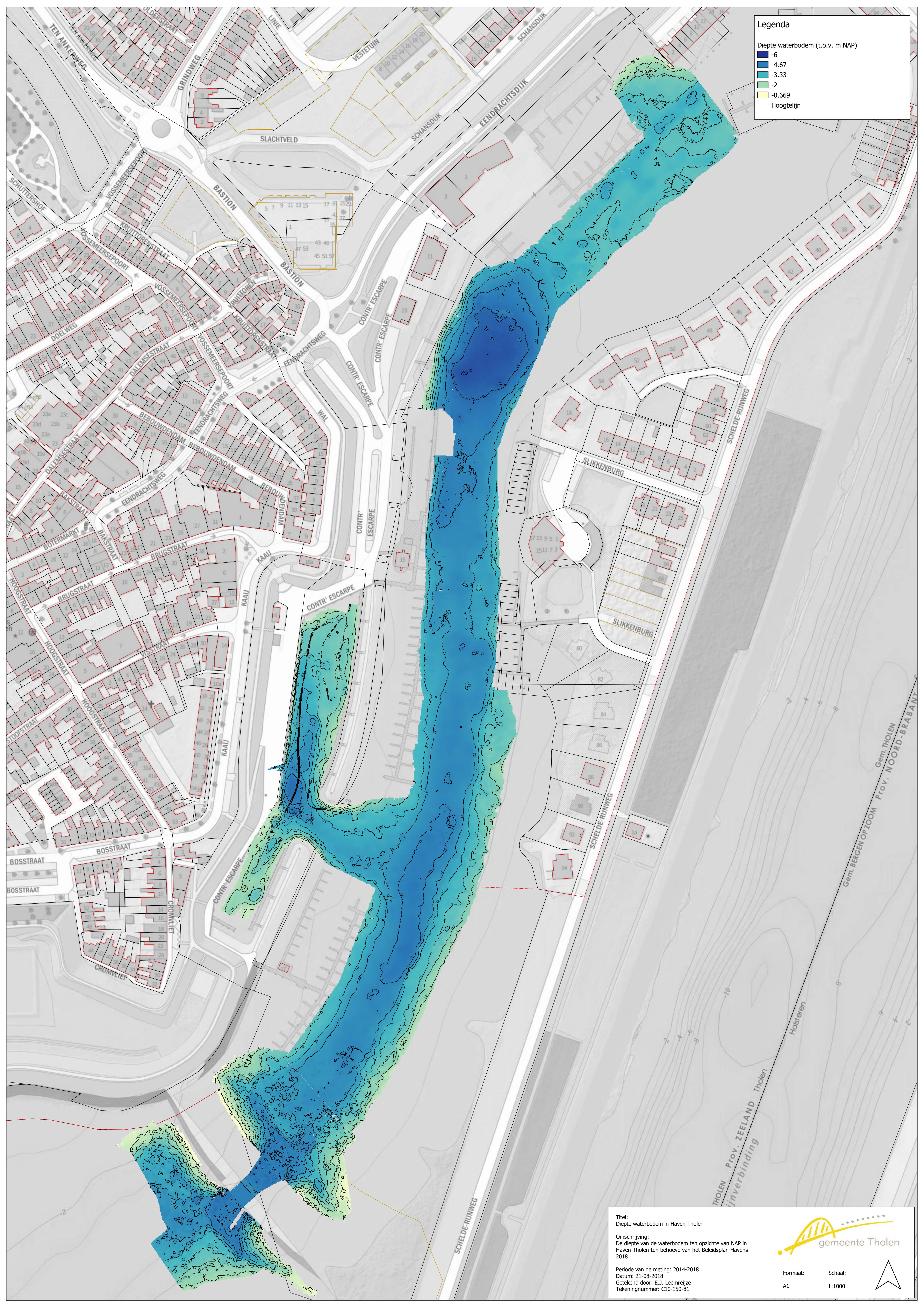


Legenda

Diepte waterbodem (t.o.v. m NAP)

- 6
- 4.67
- 3.33
- 2
- 0.669
- Hoogtelijn


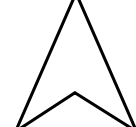


Titel:
Diepte waterbodem in Haven Tholen

Omschrijving:
De diepte van de waterbodem ten opzichte van NAP in Haven Tholen ten behoeve van het Beleidsplan Havens 2018

Periode van de meting: 2014-2018
Datum: 21-08-2018
Getekend door: E.J. Leemrijze
Tekeningnummer: C10-150-81

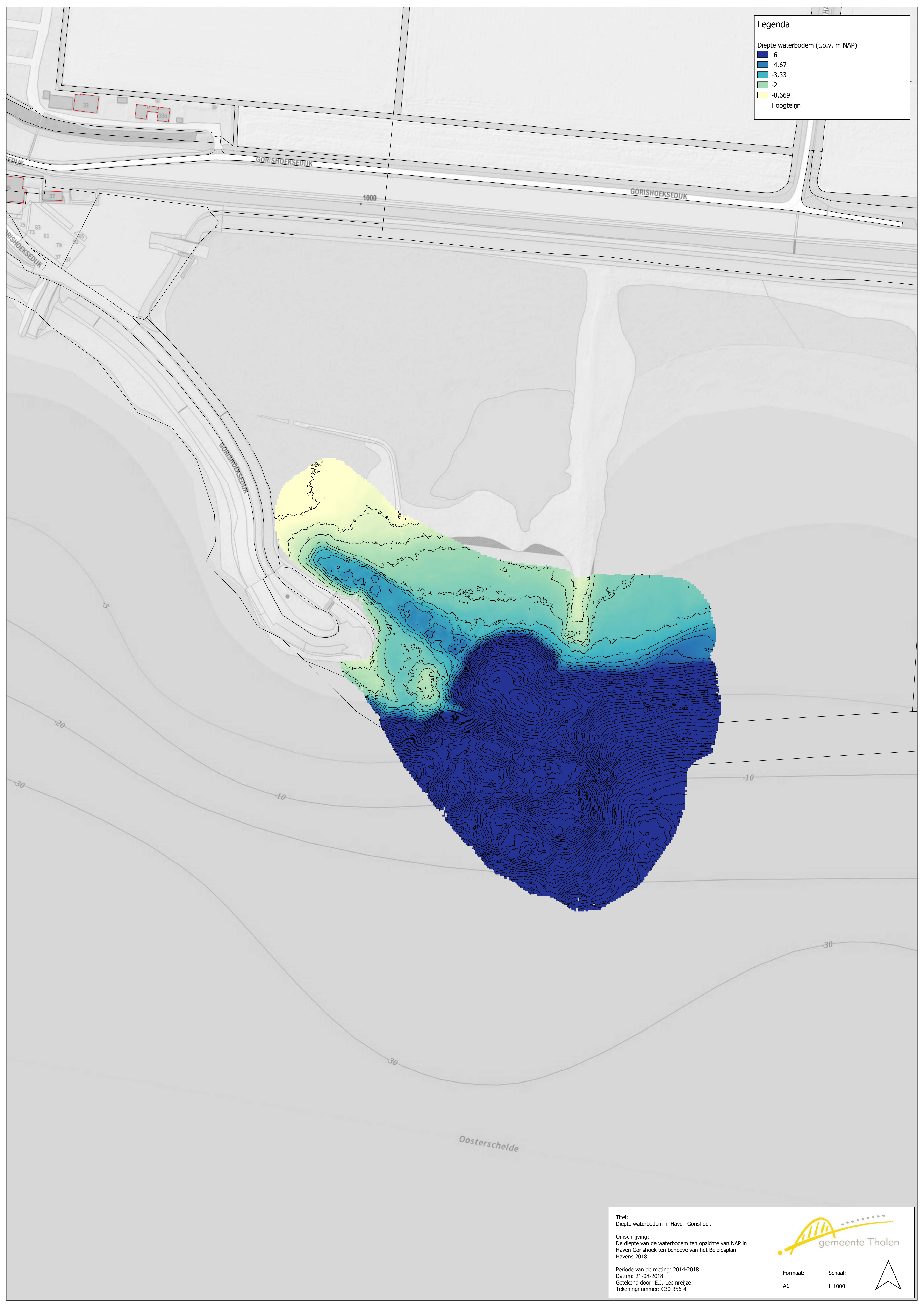
Formaat: A1
Schaal: 1:1000






Legenda

Diepte waterbodem (t.o.v. m NAP)

- 6
- 4.67
- 3.33
- 2
- 0.669
- Hoogtelijn

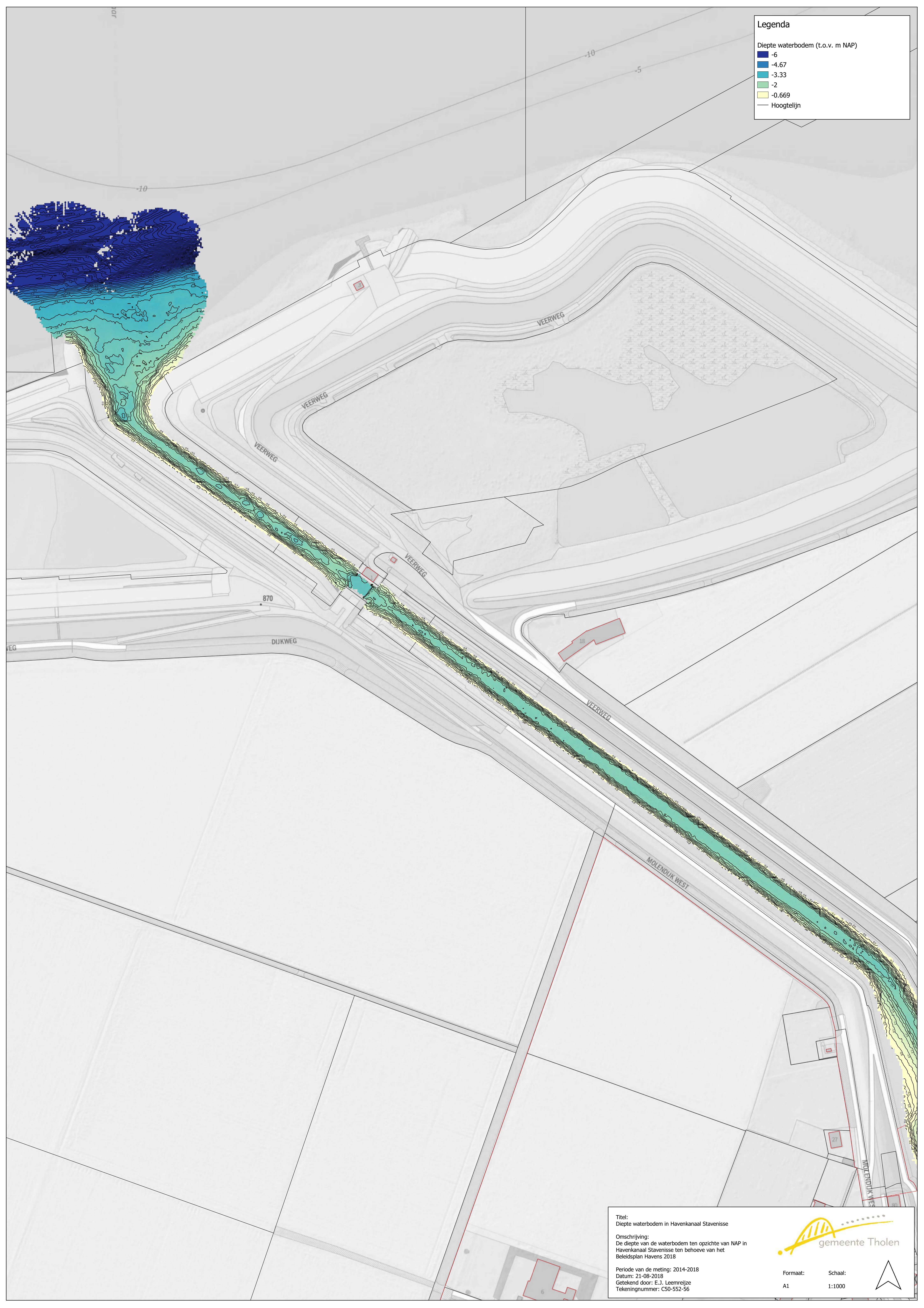



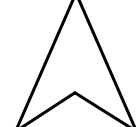
<p>Titel: Diepte waterbodem in Haven Gorishoek</p>		
<p>Omschrijving: De diepte van de waterbodem ten opzichte van NAP in Haven Gorishoek ten behoeve van het Beleidsplan Havens 2018</p>		
<p>Periode van de meting: 2014-2018 Datum: 21-08-2018 Getekend door: E.J. Leemrijze Tekeningnummer: C30-356-4</p>		<p>Formaat: A1 Schaal: 1:1000</p> 

Legenda

Diepte waterbodem (t.o.v. m NAP)

- 6
- 4.67
- 3.33
- 2
- 0.669
- Hoogtelijn

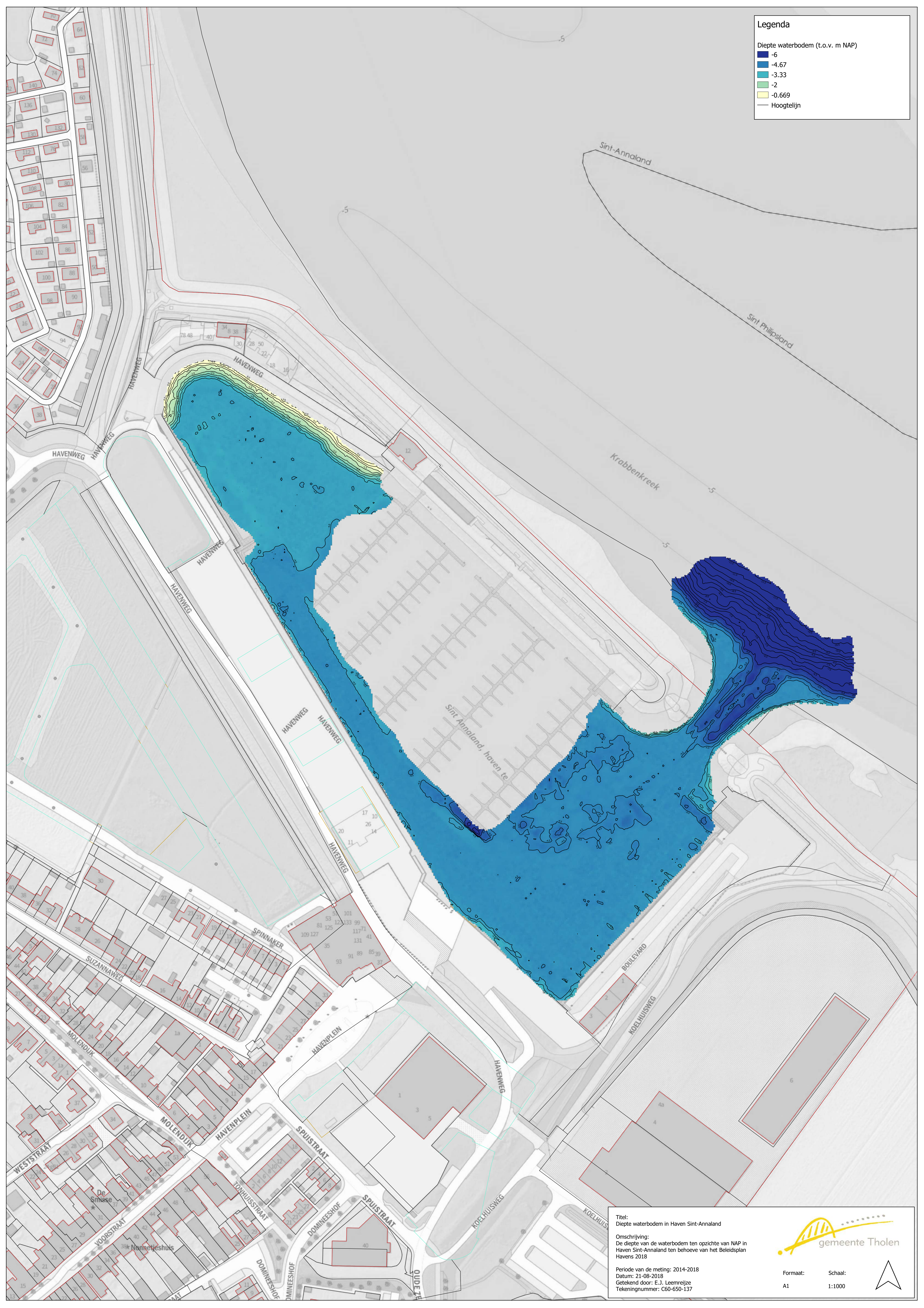


<p>Titel: Diepte waterbodem in Havenkanaal Stavenisse</p> <p>Omschrijving: De diepte van de waterbodem ten opzichte van NAP in Havenkanaal Stavenisse ten behoeve van het Beleidsplan Havens 2018</p> <p>Periode van de meting: 2014-2018 Datum: 21-08-2018 Getekend door: E.J. Leemrijze Tekeningnummer: C50-552-56</p>	 <p>Formaat: A1 Schaal: 1:1000</p> 
---	---

Legenda

Diepte waterbodem (t.o.v. m NAP)

- 6
- 4.67
- 3.33
- 2
- 0.669
- Hoogtelijn



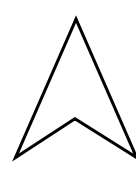
Titel:
Diepte waterbodem in Haven Sint-Annaland

Omschrijving:
De diepte van de waterbodem ten opzichte van NAP in Haven Sint-Annaland ten behoeve van het Beleidsplan Havens 2018

Periode van de meting: 2014-2018
Datum: 21-08-2018
Getekend door: E.J. Leemreijze
Tekeningnummer: C60-650-137



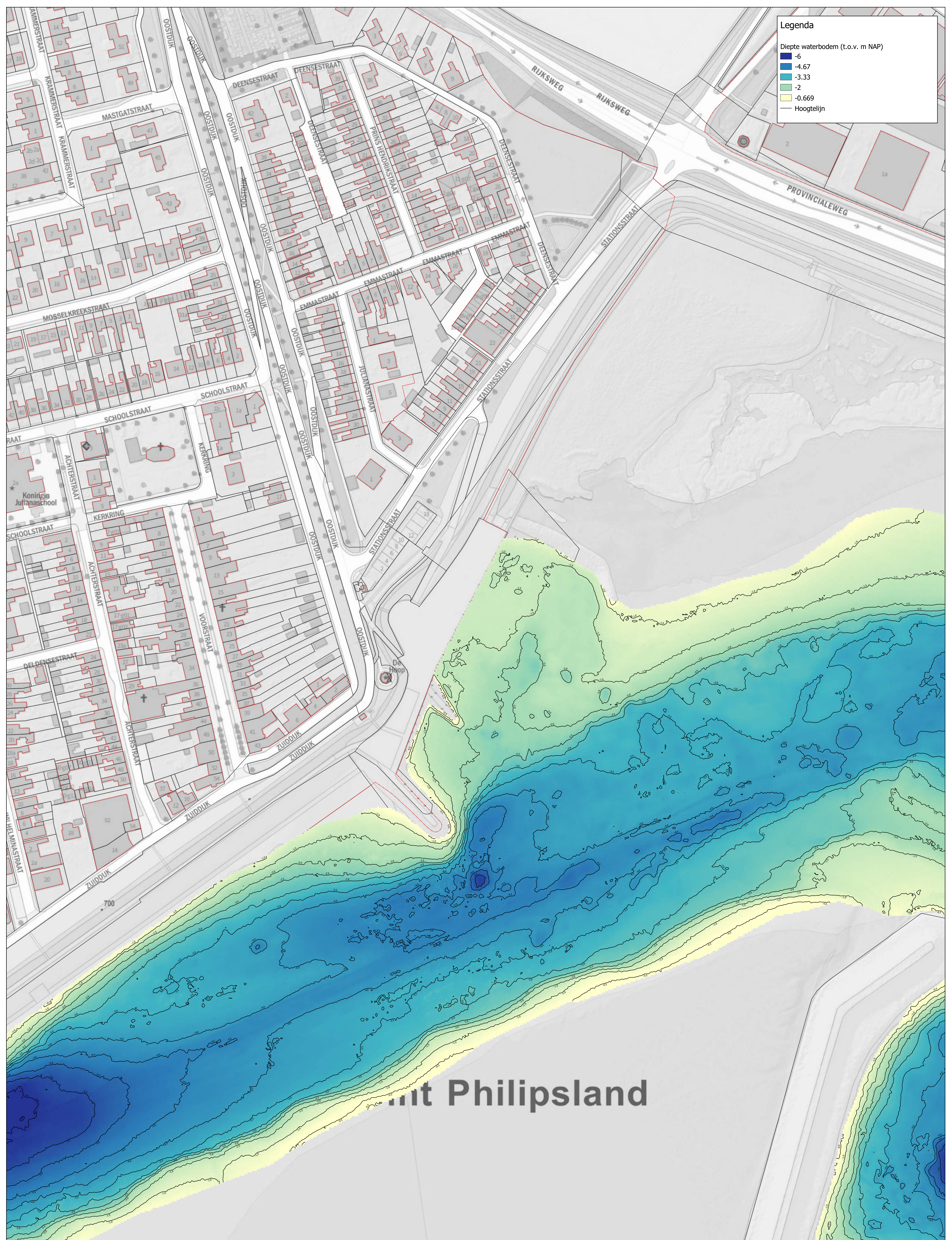
Formaat: A1
Schaal: 1:1000



Legenda

Diepte waterbodem (t.o.v. m NAP)

- 6
- 4.67
- 3.33
- 2
- 0.669
- Hoogtelijn





Haven Sint Philipsland

Titel:
Diepte waterbodem in Haven Sint Philipsland

Omschrijving:
De diepte van de waterbodem ten opzichte van NAP in Haven Sint Philipsland ten behoeve van het Beleidsplan Havens 2018

Periode van de meting: 2014-2018
Datum: 21-08-2018
Getekend door: E.J. Leemreijze
Tekeningnummer: C90-950-4

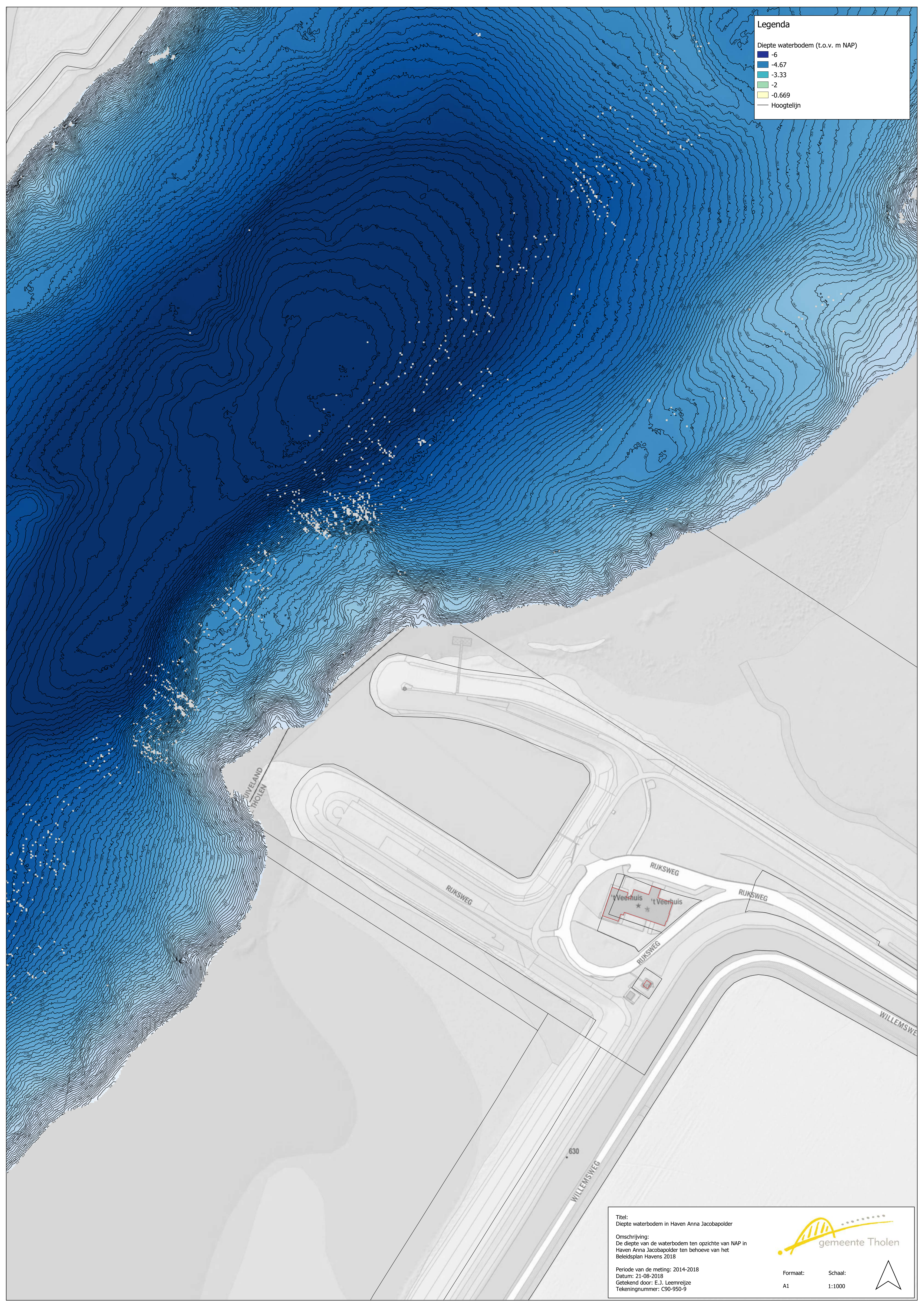
Formaat: A1
Schaal: 1:1000

Legenda

Diepte waterbodem (t.o.v. m NAP)

- 6
- 4.67
- 3.33
- 2
- 0.669
- Hoogtelijn



Titel:
Diepte waterbodem in Haven Anna Jacobapolder

Omschrijving:
De diepte van de waterbodem ten opzichte van NAP in Haven Anna Jacobapolder ten behoeve van het Beleidsplan Havens 2018

Periode van de meting: 2014-2018
Datum: 21-08-2018
Getekend door: E.J. Leemreijze
Tekeningnummer: C90-950-9

Formaat: A1
Schaal: 1:1000

