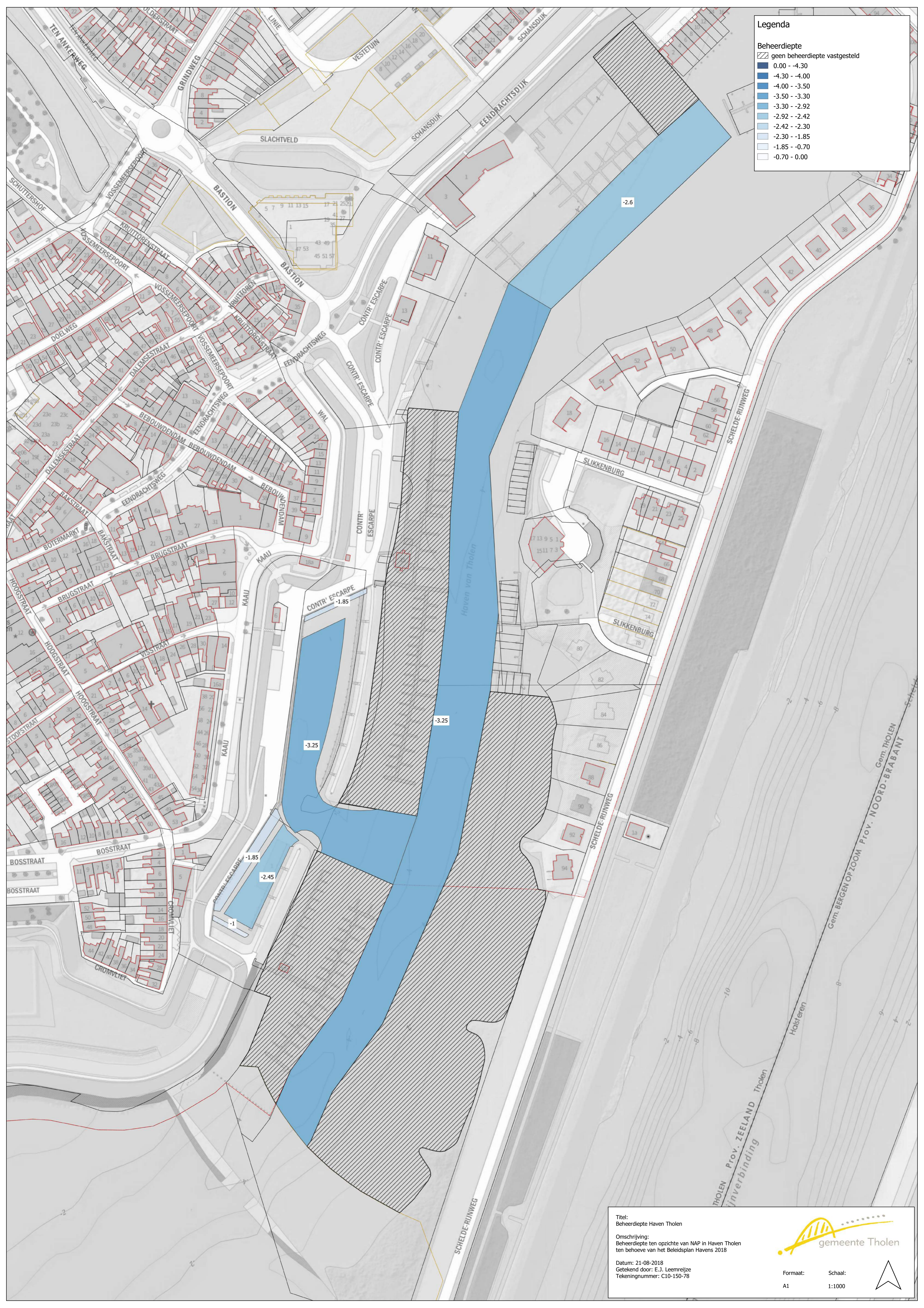


Legenda

Beheerdiepte

geen beheerdiepte vastgesteld

- 0.00 - -4.30
- 4.30 - -4.00
- 4.00 - -3.50
- 3.50 - -3.30
- 3.30 - -2.92
- 2.92 - -2.42
- 2.42 - -2.30
- 2.30 - -1.85
- 1.85 - -0.70
- 0.70 - 0.00





Titel:
Beheerdiepte Haven Tholen

Omschrijving:
Beheerdiepte ten opzichte van NAP in Haven Tholen
ten behoeve van het Beleidsplan Havens 2018












Datum: 21-08-2018
Getekend door: E.J. Leemrijze
Tekeningnummer: C10-150-78

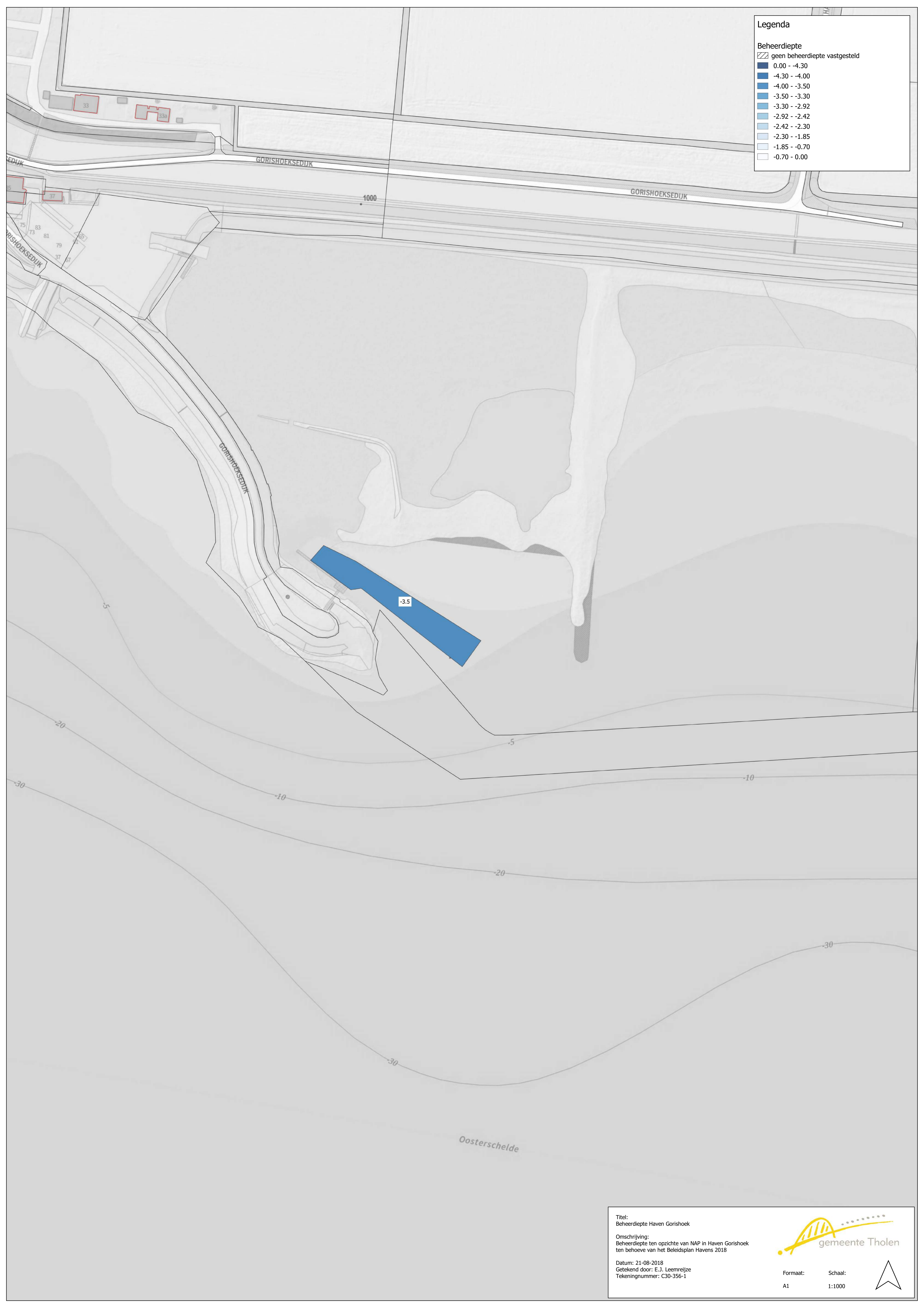
Formaat: A1
Schaal: 1:1000

Legenda

Beheerdiepte

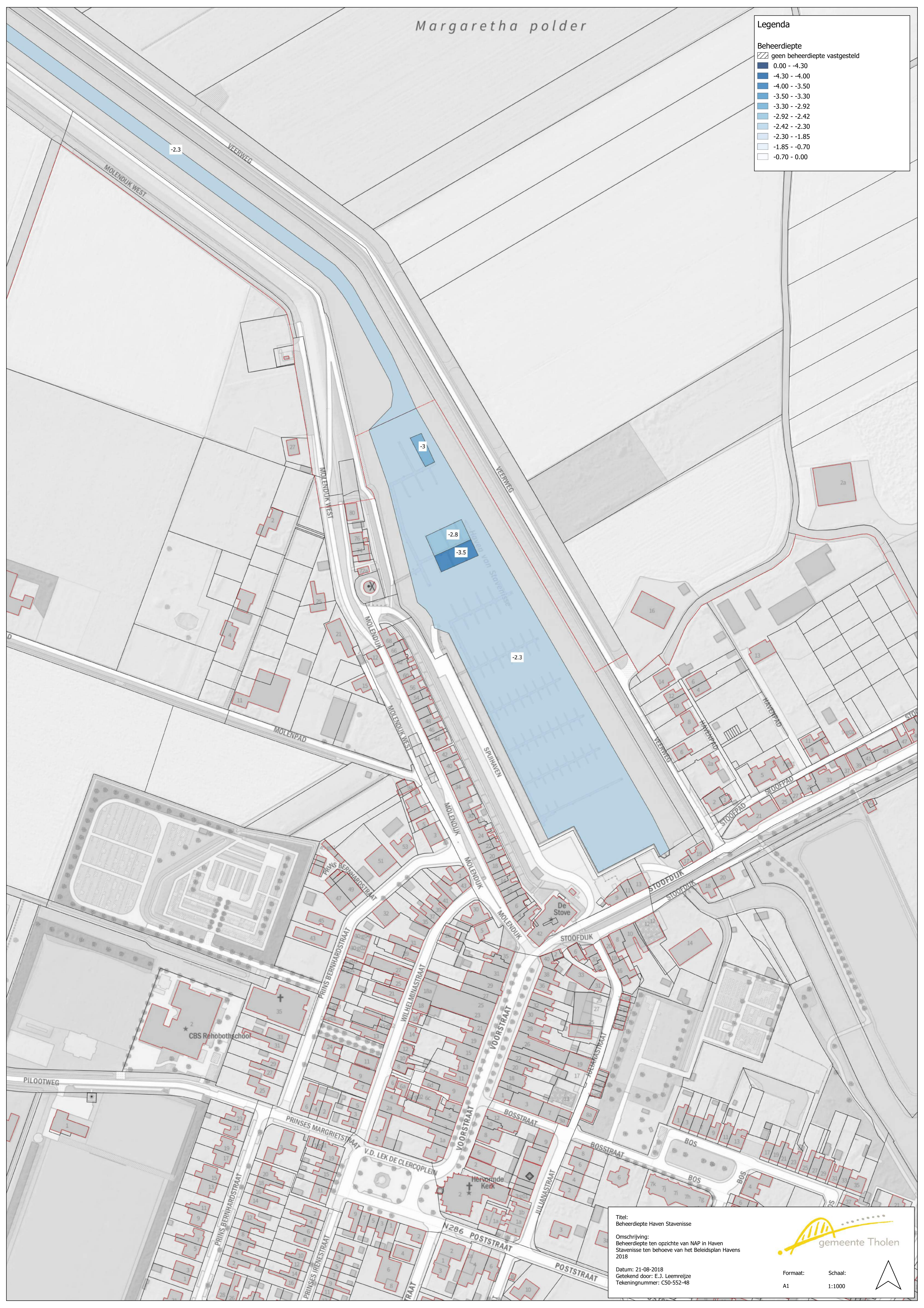
| | |
|---|-------------------------------|
|  | geen beheerdiepte vastgesteld |
|  | 0.00 - -4.30 |
|  | -4.30 - -4.00 |
|  | -4.00 - -3.50 |
|  | -3.50 - -3.30 |
|  | -3.30 - -2.92 |
|  | -2.92 - -2.42 |
|  | -2.42 - -2.30 |
|  | -2.30 - -1.85 |
|  | -1.85 - -0.70 |
|  | -0.70 - 0.00 |



Legenda

Beheerdiepte

- geen beheerdiepte vastgesteld
- 0.00 - -4.30
- 4.30 - -4.00
- 4.00 - -3.50
- 3.50 - -3.30
- 3.30 - -2.92
- 2.92 - -2.42
- 2.42 - -2.30
- 2.30 - -1.85
- 1.85 - -0.70
- 0.70 - 0.00




Titel:
Beheerdiepte Haven Stavense

Omschrijving:
Beheerdiepte ten opzichte van NAP in Haven Stavense ten behoeve van het Beleidsplan Havens 2018

Datum: 21-08-2018
Getekend door: E.J. Leemreijze
Tekeningnummer: C50-552-48

gemeente Tholen

Formaat: A1
Schaal: 1:1000



Legenda

Beheerdiepte


- geen beheerdiepte vastgesteld
- 0.00 - -4.30
- 4.30 - -4.00
- 4.00 - -3.50
- 3.50 - -3.30
- 3.30 - -2.92
- 2.92 - -2.42
- 2.42 - -2.30
- 2.30 - -1.85
- 1.85 - -0.70
- 0.70 - 0.00



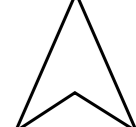
Titel:
 Beheerdiepte Havenkanaal Stavenisse

Omschrijving:
 Beheerdiepte ten opzichte van NAP in Havenkanaal Stavenisse ten behoeve van het Beleidsplan Havens 2018

Datum: 21-08-2018
 Getekend door: E.J. Leemreijze
 Tekeningnummer: C50-552-53



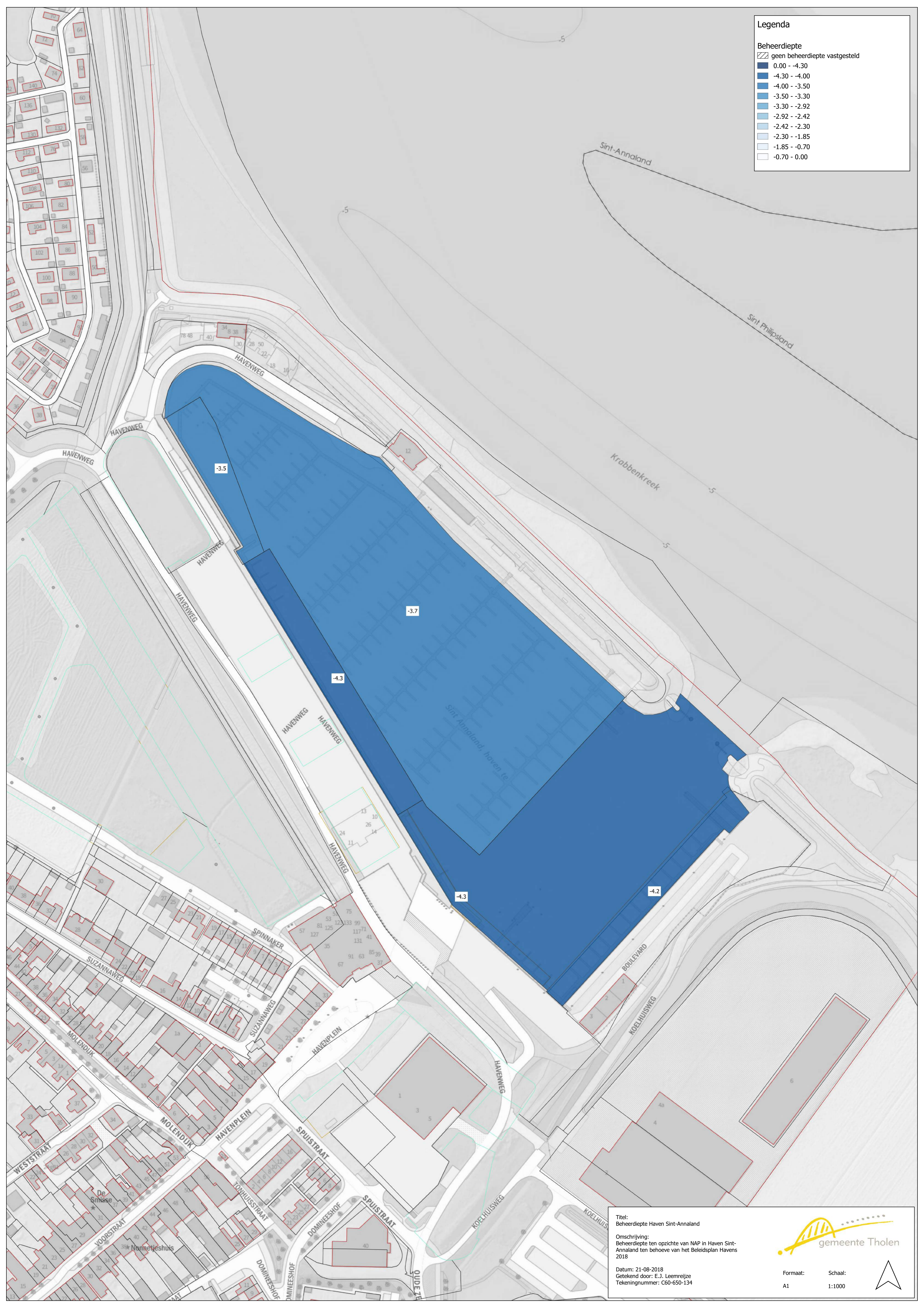
Formaat: A1
 Schaal: 1:1000



Legenda

Beheerdiepte


| | |
|--|-------------------------------|
| | geen beheerdiepte vastgesteld |
| | 0.00 - -4.30 |
| | -4.30 - -4.00 |
| | -4.00 - -3.50 |
| | -3.50 - -3.30 |
| | -3.30 - -2.92 |
| | -2.92 - -2.42 |
| | -2.42 - -2.30 |
| | -2.30 - -1.85 |
| | -1.85 - -0.70 |
| | -0.70 - 0.00 |



Titel:
 Beheerdiepte Haven Sint-Annaland
 Omschrijving:
 Beheerdiepte ten opzichte van NAP in Haven Sint-Annaland ten behoeve van het Beleidsplan Havens 2018
 Datum: 21-08-2018
 Getekend door: E.J. Leemreijze
 Tekeningnummer: C60-650-134



Formaat: A1
 Schaal: 1:1000



Legenda

Beheerdiepte

- geen beheerdiepte vastgesteld
- 0.00 - -4.30
- 4.30 - -4.00
- 4.00 - -3.50
- 3.50 - -3.30
- 3.30 - -2.92
- 2.92 - -2.42
- 2.42 - -2.30
- 2.30 - -1.85
- 1.85 - -0.70
- 0.70 - 0.00




Sint Philipsland

Titel: Beheerdiepte Haven Sint Philipsland
 Omschrijving: Beheerdiepte ten opzichte van NAP in Haven Sint Philipsland ten behoeve van het Beleidsplan Havens 2018
 Datum: 21-08-2018
 Getekend door: E.J. Leemreijze
 Tekeningnummer: C90-950-1












gemeente Tholen

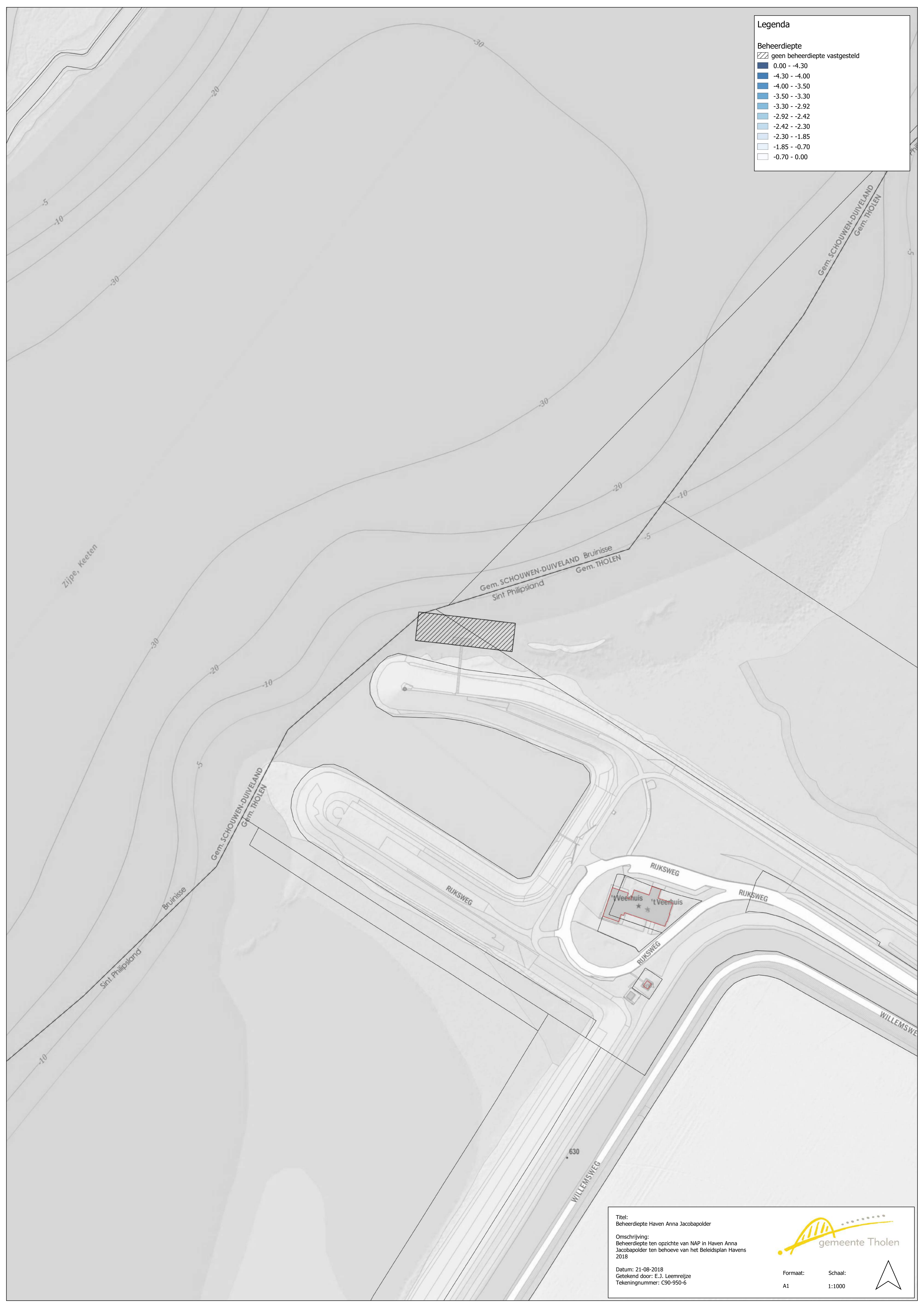
Formaat: A1
 Schaal: 1:1000



Legenda

Beheerdiepte


| | |
|---|-------------------------------|
|  | geen beheerdiepte vastgesteld |
|  | 0.00 - -4.30 |
|  | -4.30 - -4.00 |
|  | -4.00 - -3.50 |
|  | -3.50 - -3.30 |
|  | -3.30 - -2.92 |
|  | -2.92 - -2.42 |
|  | -2.42 - -2.30 |
|  | -2.30 - -1.85 |
|  | -1.85 - -0.70 |
|  | -0.70 - 0.00 |



Titel:
Beheerdiepte Haven Anna Jacobapolder

Omschrijving:
Beheerdiepte ten opzichte van NAP in Haven Anna Jacobapolder ten behoeve van het Beleidsplan Havens 2018

Datum: 21-08-2018
Getekend door: E.J. Leemreijze
Tekeningnummer: C90-950-6



Formaat: A1
Schaal: 1:1000

