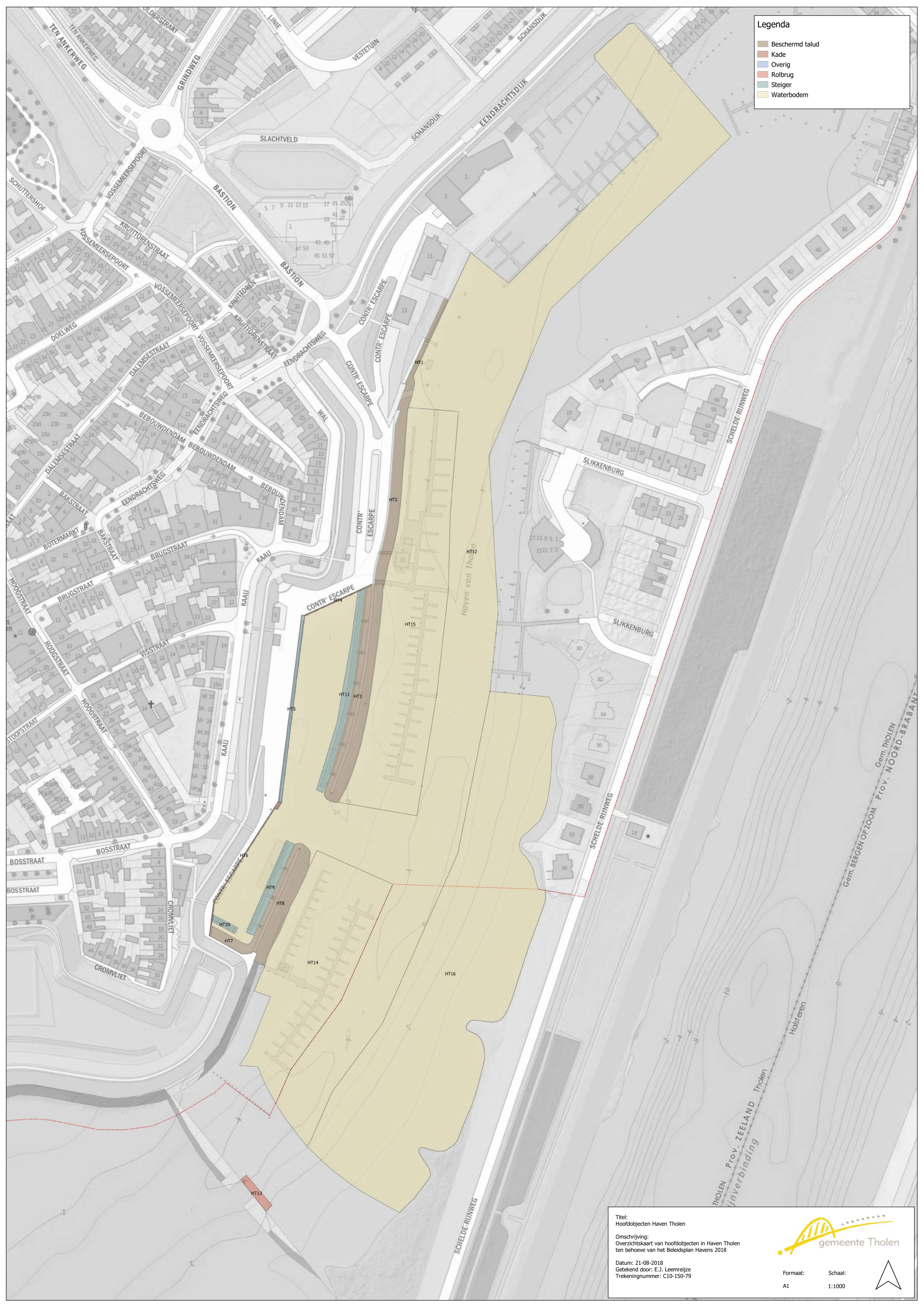


Legenda

- Beschermd talud
- Kade
- Overig
- Rolbrug
- Steiger
- Waterbodembodem



Titel:
Hoofdobjecten Haven Tholon

Omschrijving:
Overzichtskaart van hoofdobjecten in Haven Tholon
ten behoeve van het Beleidsplan Havens 2018

Datum: 21-08-2018
Getekend door: E.J. Leemreijze
Trekningnummer: C10-150-79

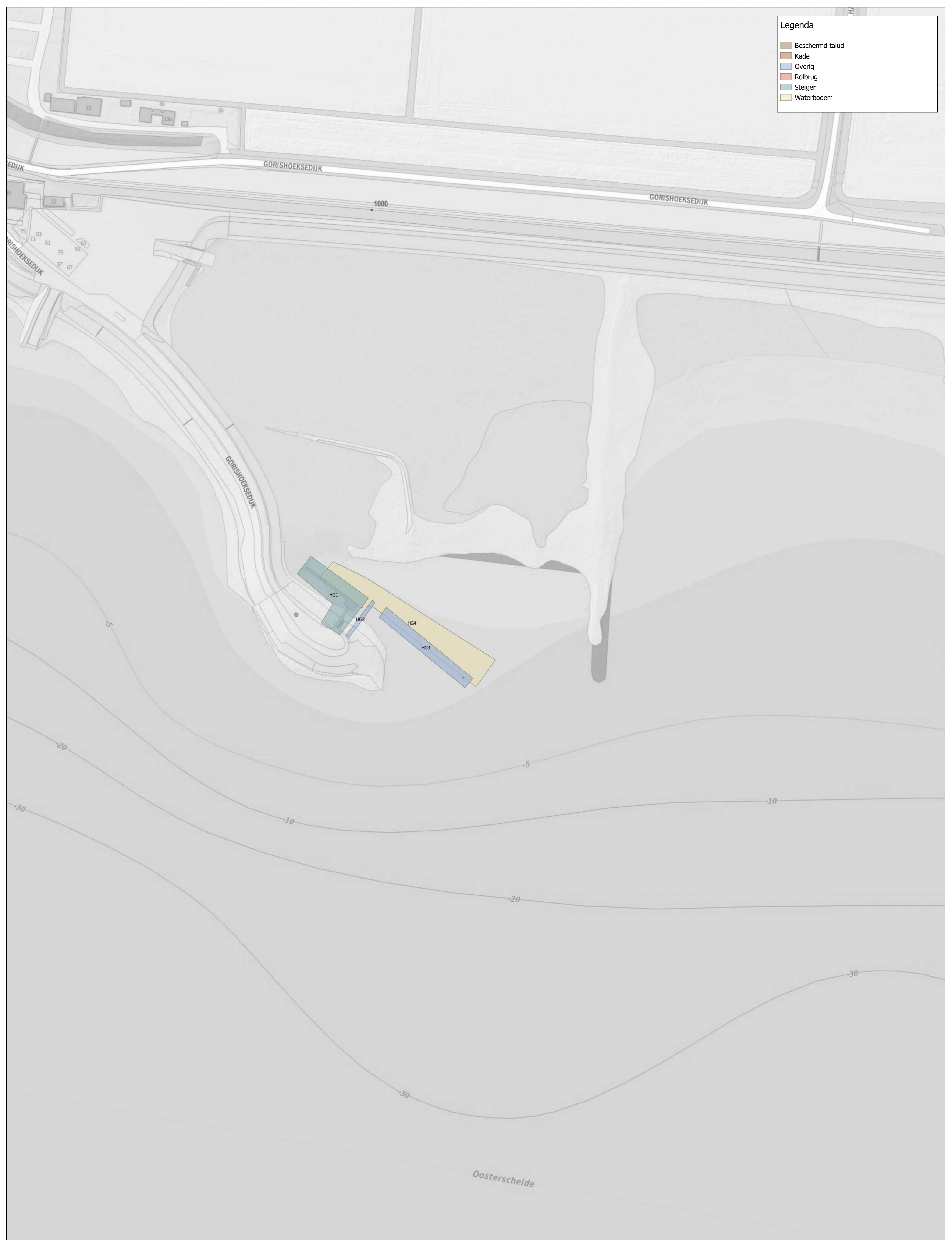


Formaat: A1
Schaal: 1:1000



Legenda

- Beschermd talud
- Kade
- Overig
- Rolbrug
- Steiger
- Waterbodem



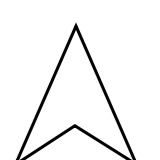
Titel:
 Hoofdobjecten Haven Gorishoek

Omschrijving:
 Overzichtskaart van hoofdobjecten in Haven Gorishoek
 ten behoeve van het Beleidsplan Havens 2018

Datum: 21-08-2018
 Getekend door: E.J. Leemreijze
 Trekeningnummer: C30-356-2

gemeente Tholen

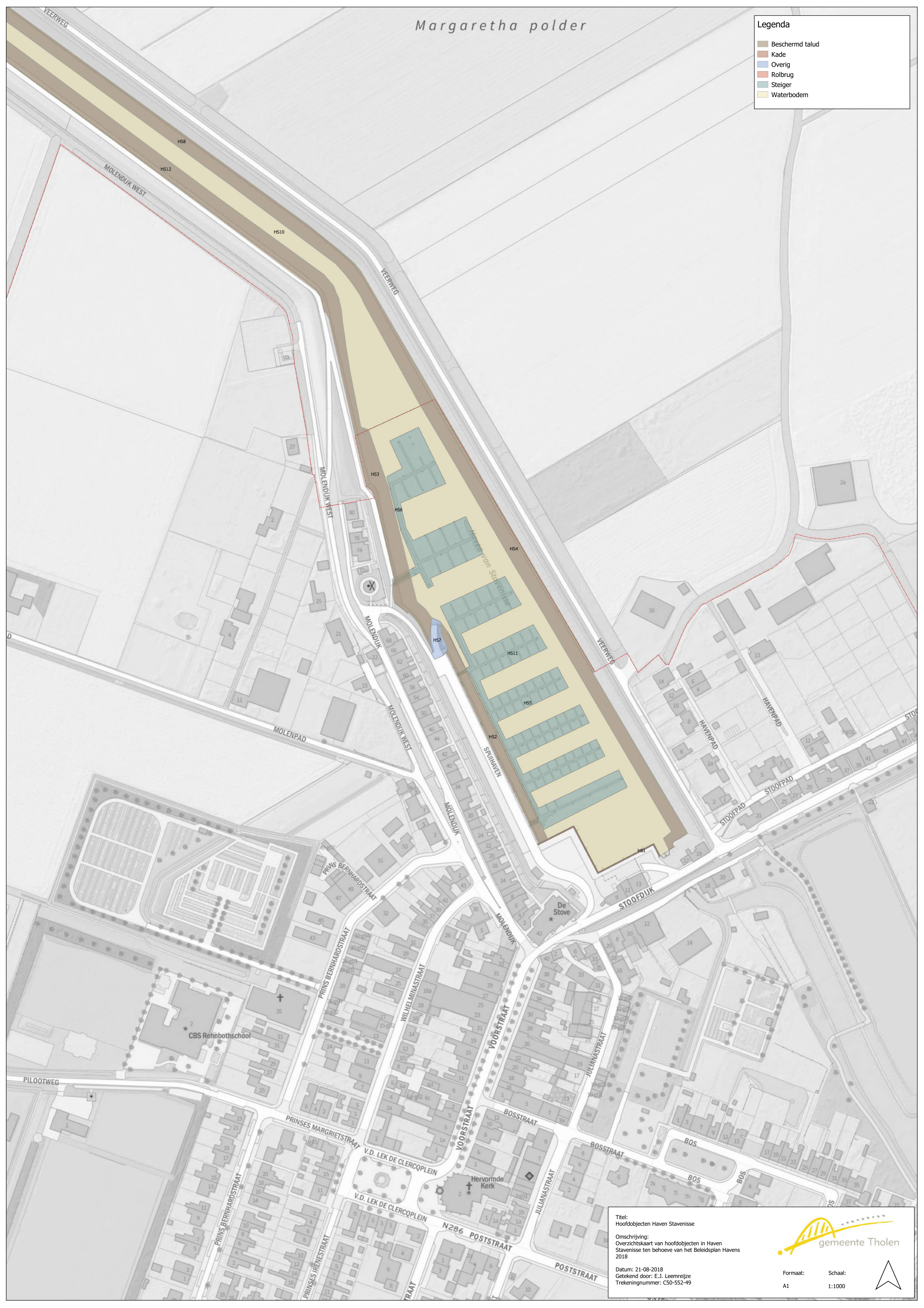
Formaat: A1
 Schaal: 1:1000



Margaretha polder

Legenda

- Beschermd talud
- Kade
- Overig
- Rolbrug
- Steiger
- Waterbodem




Titel:
Hoofdobjecten Haven Stavenisse

Omschrijving:
Overzichtskaart van hoofdobjecten in Haven Stavenisse ten behoeve van het Beleidsplan Havens 2018

Datum: 21-08-2018
Getekend door: E.J. Leemreijze
Trekeningnummer: C50-552-49



Formaat: A1
Schaal: 1:1000



Legenda

- Beschermd talud
- Kade
- Overig
- Rolbrug
- Steiger
- Waterbodembodem



Titel:
Hoofdobjecten Havenkanaal Stavenisse

Omschrijving:
Overzichtskaart van hoofdobjecten in Havenkanaal Stavenisse ten behoeve van het Beleidsplan Havens 2018

Datum: 21-08-2018
Getekend door: E.J. Leemreijze
Trekningnummer: C50-552-54

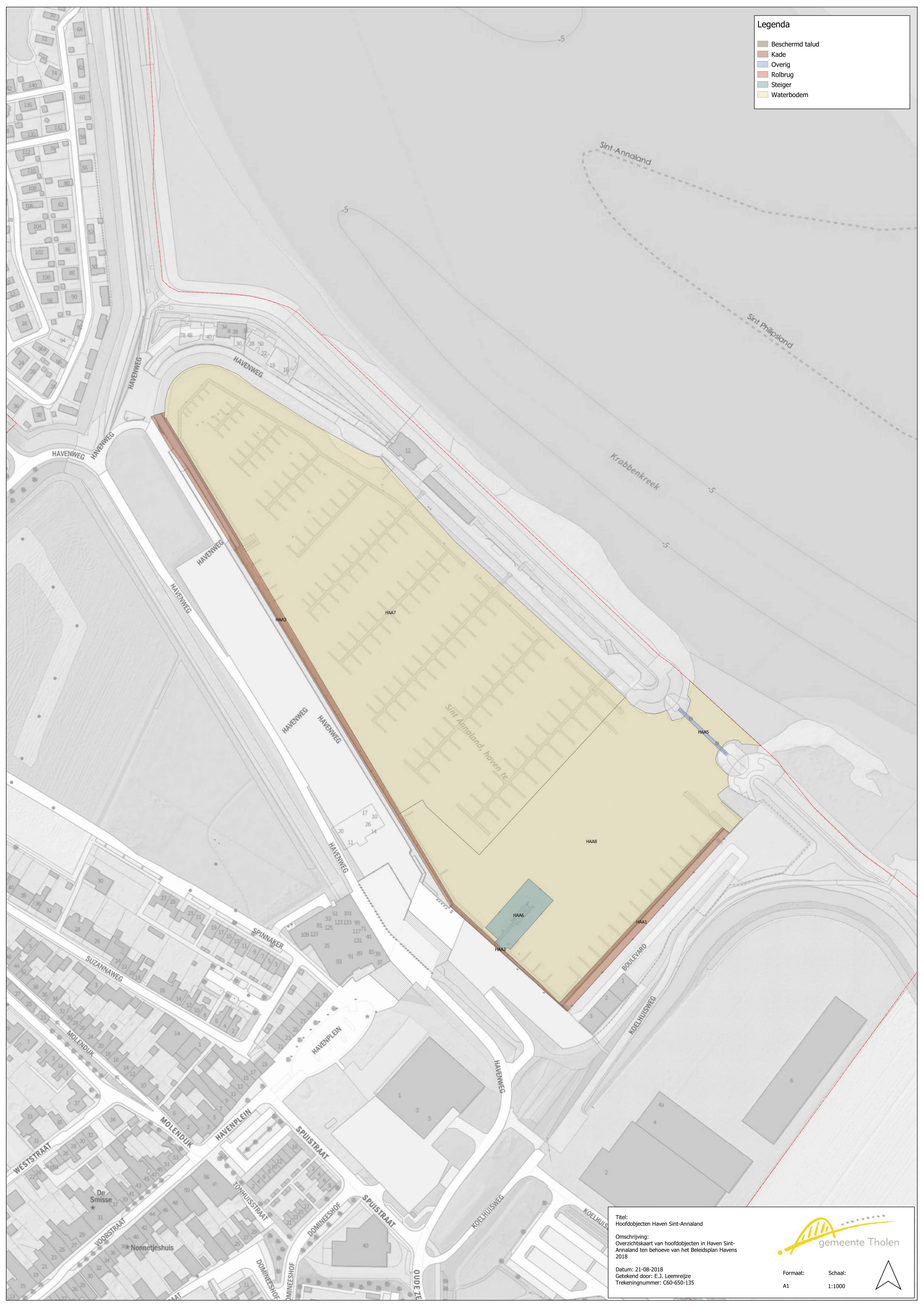


Formaat: A1
Schaal: 1:1000



Legenda

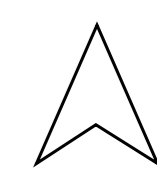
- Beschermd talud
- Kade
- Overig
- Rolbrug
- Steiger
- Waterbodembodem



Titel:
Hoofdobjecten Haven Sint-Annaland
Omschrijving:
Overzichtkaart van hoofdobjecten in Haven Sint-Annaland ten behoeve van het Beleidsplan Havens 2018
Datum: 21-08-2018
Getekend door: E.J. Leemreijze
Trekningnummer: C60-650-135



Formaat: A1
Schaal: 1:1000





Legenda

- Beschermd talud
- Kade
- Overig
- Rolbrug
- Steiger
- Waterbodem

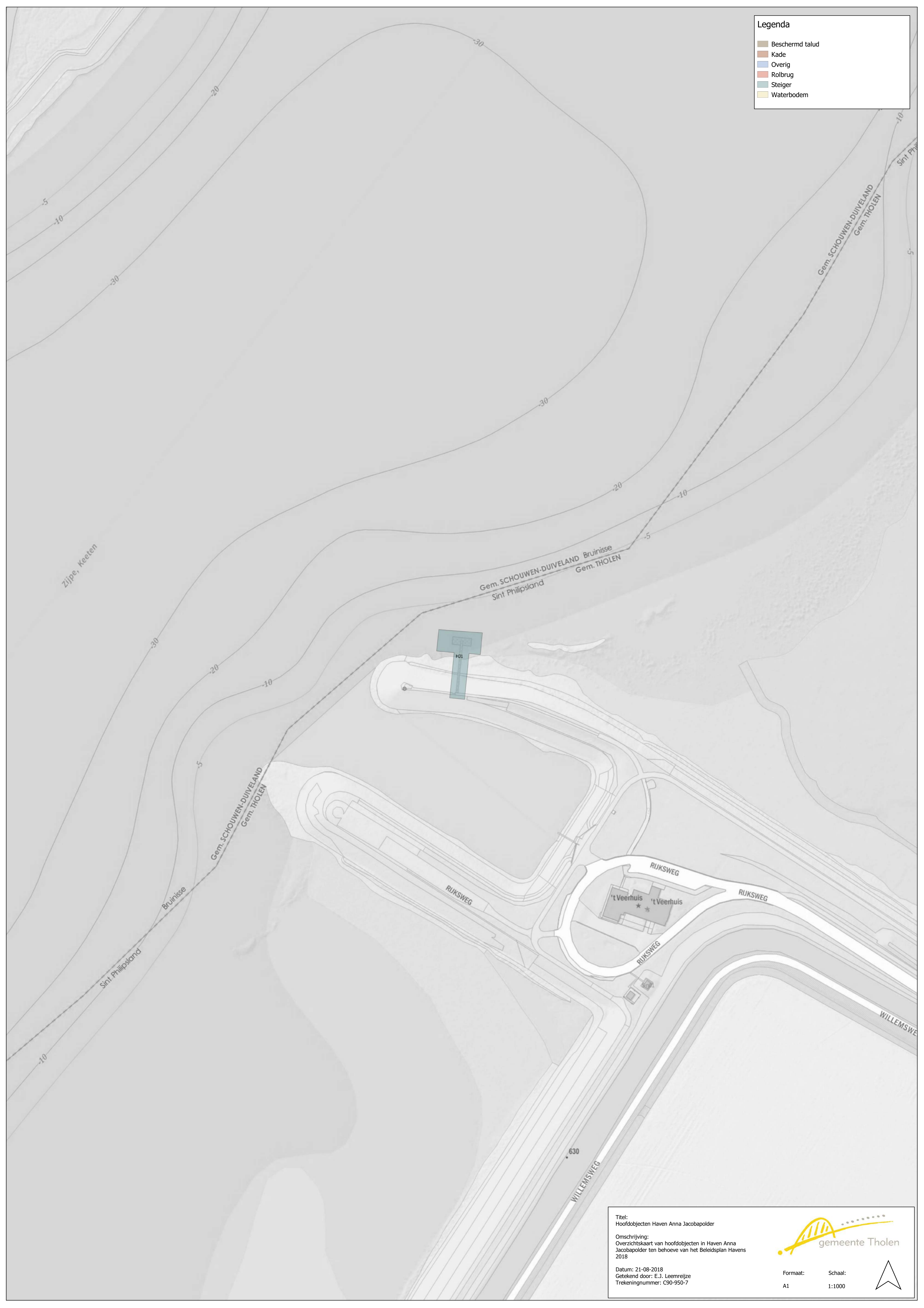


Sint Philipsland

<p>Titel: Hoofdobjecten Haven Sint Philipsland</p> <p>Omschrijving: Overzichtskaat van hoofdobjecten in Haven Sint Philipsland ten behoeve van het Beleidsplan Havens 2018</p> <p>Datum: 21-08-2018 Getekend door: E.J. Leemreijze Trekningnummer: C90-950-2</p>		 <p>gemeente Tholen</p>
<p>Formaat: A1</p>	<p>Schaal: 1:1000</p>	

Legenda


- Beschermd talud
- Kade
- Overig
- Rolbrug
- Steiger
- Waterbodem



Titel: Hoofdobjecten Haven Anna Jacobapolder
Omschrijving: Overzichtskaart van hoofdobjecten in Haven Anna Jacobapolder ten behoeve van het Beleidsplan Havens 2018
Datum: 21-08-2018
Getekend door: E.J. Leemreijze
Trekeningnummer: C90-950-7

Formaat: A1

Schaal: 1:1000



gemeente Tholen

